




El progreso
es de todos

Mincomercio




Pueblos **que**
enamoran


Pueblos que Enamoran es una iniciativa del Ministerio de Comercio, Industria y Turismo y el Fondo Nacional del Turismo – FONTUR –, **para visibilizar los destinos que tienen características especiales y únicas pero que no han sido protagonistas en la agenda turística nacional**, apuntándole al fortalecimiento de este sector en las regiones, en la generación de empleo y preservación de la cultura y tradiciones locales.

Los pueblos son seleccionados por un comité evaluador que está conformado por expertos en las diferentes categorías que clasifican a los municipios: arquitectura, artesanías, folclor, gastronomía, historia y naturaleza.

En esta guía tendrás un acercamiento para enamorarte de nuestros pueblos.



Pueblos ^{que}
enamoran



Pueblos **que**
enamoran

Índice:

1. Carolina del Príncipe (Antioquia)
2. Choachí (Cundinamarca)
3. Curití (Santander)
4. El Cocuy (Boyacá)
5. Filandia (Quindío)
6. Gigante (Huila)
7. Ginebra (Valle del Cauca)
8. Guapi (Cauca)
9. Iza (Boyacá)
10. La Macarena (Meta)
11. Maní (Casanare)
12. Marsella (Risaralda)
13. Marulanda (Caldas)
14. Nuquí (Chocó)
15. Pueblo Bello (Cesar)
16. Puerto Colombia (Atlántico)
17. San Agustín (Huila)
18. San Jacinto (Bolívar)
19. San Juan del Cesar (La Guajira)
20. San Pelayo (Córdoba)
21. San Sebastián de Mariquita (Tolima)
22. Sandoná (Nariño)
23. Tenjo (Cundinamarca)
24. Tuchín (Córdoba)
25. Villagarzón (Putumayo)



Carolina del Príncipe

ANTIOQUIA

Apodo o sobrenombre del municipio:

Jardín Colonial de América y La Tierra de Juanes.



Entre 17° y 23° centígrados



Gentilicio:

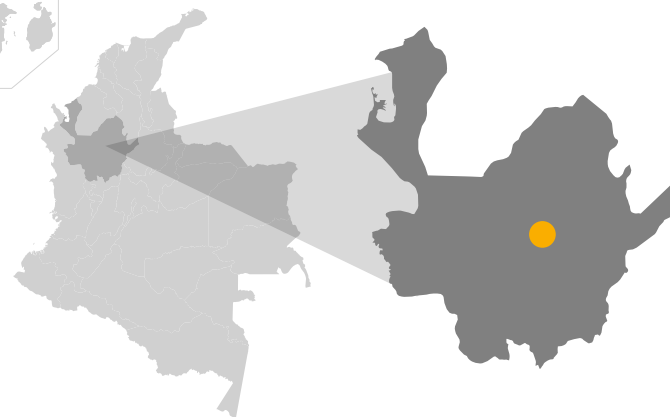
Carolinitas



Fecha de fundación:



Marzo de 1787

Ubicación:



Arquitectura:

Se pueden ver un sinnúmero de colores y formas arquitectónicas de la Antioquia tradicional que hacen que Carolina sea el **"Jardín Colonial de América"**. Los balcones de las casas del municipio son considerados patrimonio cultural y se han consolidado como su principal referente, su construcción data del siglo XVII. Sus fachadas poseen una estructura, con diseño de portones y contra portones, puertas, ventanas y balcones, todos elaborados en madera, con vistosos calados con tallas en arcos y cornisas trabajados artesanalmente.



Festividad:

En 1991, se instituyó el Festival de los Balcones, en el que los propietarios e inquilinos de las casas de la plaza, decoran sus fachadas para que al finalizar las fiestas se premie el balcón que represente la esencia del municipio.

Naturaleza:

Los Organales las Cavernas, dos kilómetros, donde la mayoría de los salones están formados por grandes rocas superpuestas que permiten la filtración de los rayos de luz.



Pueblos
en amorán

FONTUR CO
COLOMBIA



Choachí

CUNDINAMARCA

Apodo o sobrenombre del municipio:
Choachí



18° centígrados

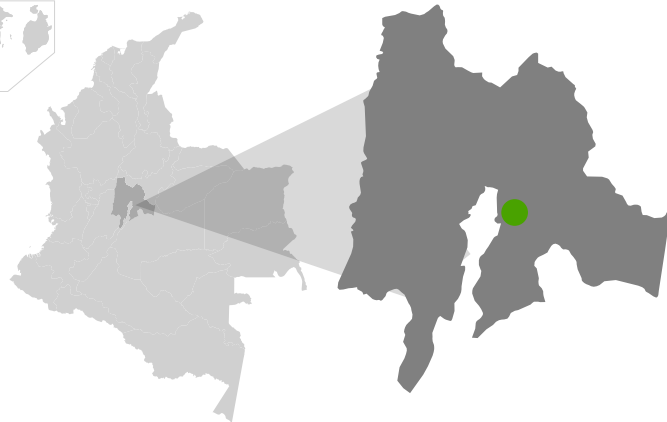


Gentilicio:
Chiguanos



Fecha de fundación:
Año de 1560

Ubicación:



Pueblos
enamoran

FONTUR CO
COLOMBIA

Festividad:

La **Semana Cultural por el Arraigo Chiguano**, es un evento que tiene como fin resaltar y rescatar la historia, el folclor, las tradiciones, los valores, las costumbres y las expresiones artísticas más representativas del municipio. Celebrada durante el mes de septiembre.

Naturaleza:

La **Cascada La Chorrera** tiene una altura de **590 m**, lo que la convierte en la cascada más alta de Colombia. El curso de agua que cae en dicha cascada es la quebrada La Palma, y la rodea un bosque de niebla.



Histórico:

Se encuentran buenas muestras de pinturas rupestres precolombinas en las veredas La Victoria, Bobadilla y Resguardo Bajo. **Algunas versiones afirman que las pinturas fueron hechas por el mismo Bochica**, para enseñarle a los muiscas su sabiduría.

Gastronomía:

El **Cocido Chiguachía** compromete nueve diferentes productos vegetales propios de la zona: papa, arracacha, habas, ibias, baluy, chuguas (ollucos), cubios, guatilla (papa de pobre) y maíz.

Artesanías:

Elaboración de muñecas típicas en hojas de maíz, con rostros en cerámica, vírgenes elaboradas en hojas de maíz, con rostros en resina y acabados en aluminio de cobre-roquelado.





Curití

SANTANDER

Apodo o sobrenombre del municipio:

Curití el pueblito de las brumas y los bellos atardeceres.



20° centígrados



Gentilicio:

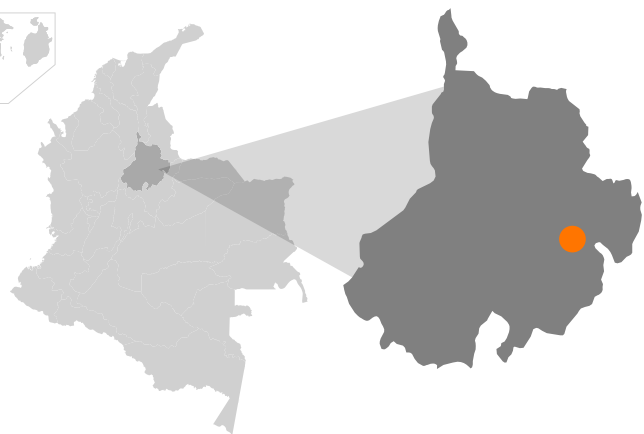
Curiteño



Fecha de fundación:

10 de marzo de 1670

Ubicación:



Pueblos en Amoran

FONTUR
COLOMBIA

Arquitectura:

La historia de Curití se erige en magníficas construcciones coloniales, sus calles imponentes cuentan la historia de cómo fue su proceso de fundación, el templo Municipal cuenta con una gran historia arquitectónica, **siendo el primer templo construido por los indios y transformado en 1670 y 1945** manteniendo en la actualidad toda su área frontal y su altar.



Artesanías:

El Municipio de Curití es conocido en el territorio como el **pueblo de las artesanías**, ya que posee la planta de fique de la cual se realiza el proceso de producción y se obtienen los famosos bolsos de fique los cuales son comercializados tanto Nacional como Internacionalmente.





El Cocuy

BOYACÁ

Apodo o sobrenombre del municipio:
Mascalanas



14° centígrados

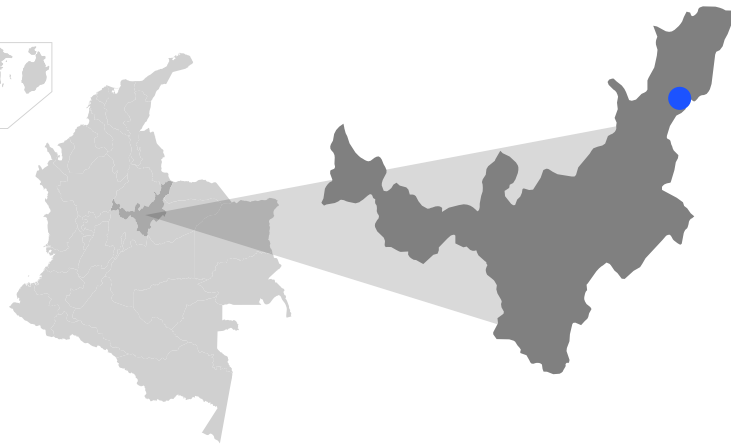


Gentilicio:
Cocuyanos



Fecha de fundación:
28 de febrero de 1541

Ubicación:



Naturaleza:

El Parque Nacional Natural El Cocuy, la mayor masa glaciar del país, **tiene cerca de 80 ríos y quebradas y 48 microcuencas**, en los que sus ecosistemas albergan la mayor diversidad biológica del área, como dantas, morrocoy, micos maiceros, venados cola blanca, osos de anteojos, cóndores águilas y frailejones.

Festividad:

El Aguinaldo Cocuyano en el que **la comunidad se reúne durante 9 días** para festejar la llegada de la navidad en la plazoleta El Pino.



Arquitectura:

Conserva en su centro histórico la arquitectura colonial republicana, manteniendo intactas varias de sus construcciones en torno a la tapia pisada, adobe y bahareque de caña brava, techos con amarre de cuero, tejas de barro y patios empedrados.; así mismo, la riqueza conceptual de su carpintería de influencia árabe y francesa.

Gastronomía:

Las sopas de Semana Santa o sopas de pan o siete pisos, es el plato más representativo realizado con pan, cuajada campesina, chorizo de cerdo, plátano, papa, huevo, costilla de cerdo, changua y pan campesino.





Filandia

QUINDÍO

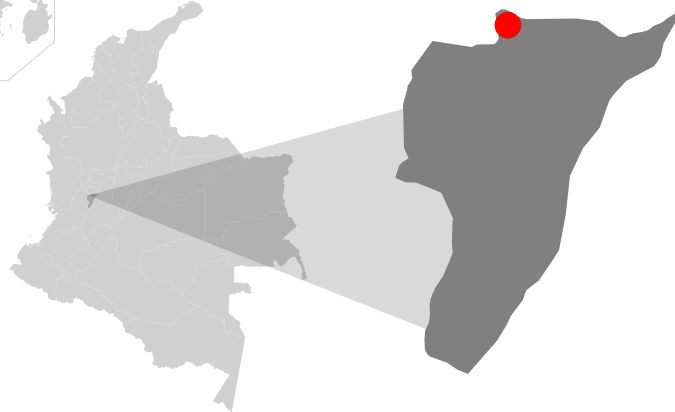
Apodo o sobrenombre del municipio:
La Colina iluminada del Quindío

18° centígrados

Gentilicio:
Filandinos

Fecha de fundación:
20 de agosto de 1878

Ubicación:



Pueblos
enamoran

FONTUR CO
COLOMBIA

Arquitectura:

La Calle del Tiempo Detenido donde encuentran casas de dos pisos, sus balcones con elegantes fachadas de colores vivos y perfectamente combinados propios de la arquitectura típica de la colonización antioqueña construidas en bahareque y materiales de la región; características que hacen único el estilo de las construcciones en el municipio, portador de una herencia cultural que lo convierte en uno de los Pueblos de Encanto del Paisaje Cultural Cafetero Colombiano.

Naturaleza:

La reserva Barbas Bremen, está catalogada como el quinto ecosistema del País, posee una gran variedad de tonos verdes, además la maravilla de la fauna y flora y el encanto de un paisaje natural, es un lugar mágico rodeado por una vasta vegetación.



Festividad:

El Festival Camino del Quindío es uno de los eventos de mayor afluencia, posicionado como la oferta turística cultural de trascendencia local, regional y nacional, en la cual se reúnen los diferentes sectores para promover y preservar las tradiciones, arraigo e identidad de los actores locales y la participación de sus habitantes. En un gran desfile donde a través de alegorías se representan las épocas históricas precolombina, descubrimiento y sometimiento, colonia e independencia, la historia del paisaje cultural cafetero, la arriería por los caminos del Quindío.

Artesanal:

La cestería elaborada en fibras naturales es la actividad artesanal **reconocida como patrimonio cultural inmaterial del municipio**, como homenaje a los artesanos se realizan las Fiestas del Canasto con el fin de transmitir y recrear una interacción con la historia artesanal, contribuyendo a promover medidas encaminadas a crear condiciones para la sostenibilidad de dicho patrimonio en el tiempo.





Gigante

HUILA

Apodo o sobrenombre del municipio:

Gigante



24° centígrados



Gentilicio:

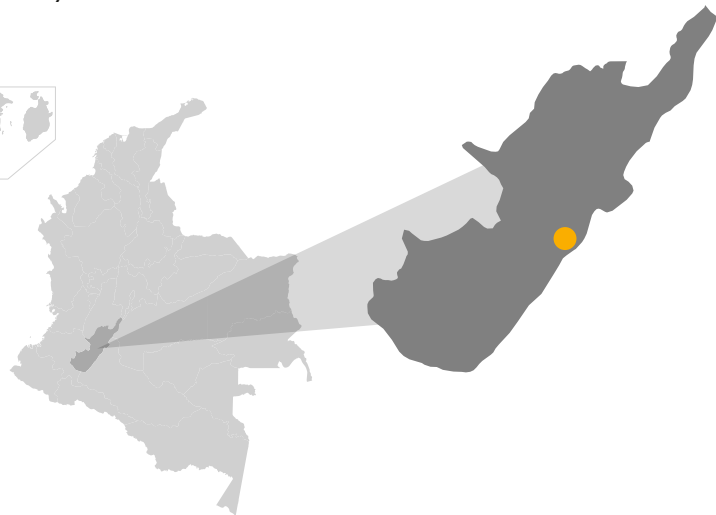
Giganteño



Fecha de fundación:

17 de septiembre 1782

Ubicación:



Pueblos
enamoran

FONTUR
COLOMBIA



Naturaleza:

El Gigante Matambo Y Su Amada Mirthayú en busca de la tierra de gigantes, son dos atractivos naturales que cuentan una historia de amor y desde luego de ahí se origina una de los supuestas historias del nombre del Municipio. Estos dos atractivos naturales los podemos encontrar a la entrada del Municipio a escasos siete kilómetros fácil de identificar por parte de los viajeros; al igual que el cerro de Matambo, este sitio posee una especial importancia mitológica por la Leyenda "El Gigante Matambo y su amada Mirthayú", ya que, según esta, estas dos lomas de simetría similar, semejan los senos erguidos de una mujer, que en este caso serían los SENOS de la diosa Mirthayú, en esta misma leyenda incluimos Los Altares, Este sitio además conjuga la leyenda de "El Gigante Matambo y su amada Mirthayú", ya que, dentro de ella, Los Altares representan la cabellera rizada de Mirthayú.



Histórico:

La Ceiba de la Libertad, su historia nace con la abolición de la esclavitud en Colombia en el año de 1851, por ese año visitaba el Municipio de Gigante el señor Presidente de la Republica de Colombia Dr. José Hilario López de hecho el Parque Principal donde se encuentra sembrada la CEIBA lleva su nombre en homenaje a este Presidente, **este árbol fue sembrado el 5 de octubre de 1851 con una extensión de 8.000 metros cuadrados en ramaje y una altura de 40 metros aproximadamente** ha sido reconocido en muchas ocasiones por Entes territoriales muy importantes, se le ha llamado "Símbolo Universal de la Libertad y Patrimonio Ecológico de la Humanidad" "Árbol Rey de Colombia" y este último por el historiador Giganteño Humberto Montealegre como "Árbol de la Libertad".





Ginebra

VALLE DEL CAUCA

Apodo o sobrenombre del municipio:

La tierra del sancocho de gallina



24° centígrados



Gentilicio:

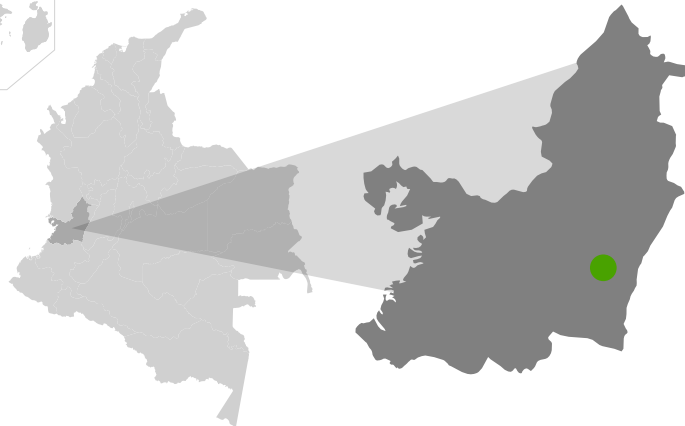
Ginebrino



Fecha de fundación:

9 de febrero de 1909

Ubicación:



Pueblos
enamoran

FONTUR CO
COLOMBIA

Festividad:

En el mes de junio se celebra el Festival de música andina Mono Núñez, congrega a los principales compositores e intérpretes de este género y su evento principal es el concurso de música andina.

Histórico:

El Puente de Piedra, la Iglesia Nuestra Señora del Rosario, monumentos a la bandola, plazoleta del Mono Núñez son algunos de los atractivos culturales alrededor del parque en donde se resalta la belleza arquitectónica y colonial.



Naturaleza:

En el puente de piedra se encuentra una caída de agua de 8 metros entre dos peñascos en donde se puede realizar avistamiento de aves.

Gastronomía:

Famoso por su sancocho de gallina cocinado en fogón de leña.





Guapi

CAUCA

Apodo o sobrenombre del municipio:
Guapi



28° centígrados

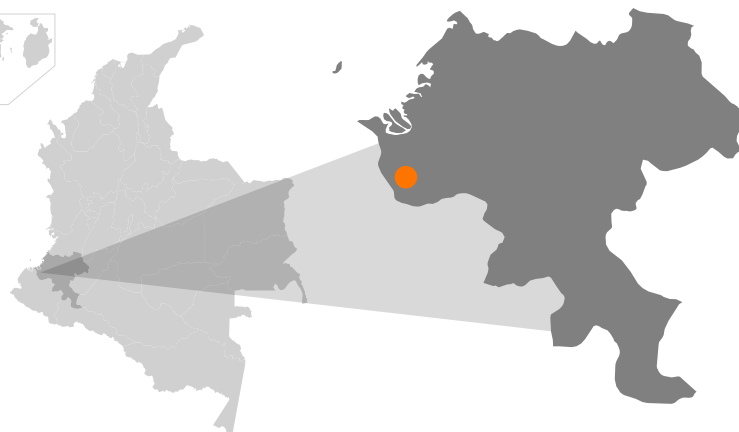


Gentilicio:
Guapireños



Fecha de fundación:
11 de diciembre de 1772

Ubicación:



Pueblos
en
enamoran

FONTUR CO
COLOMBIA

Festividad:

Del 26 al 29 de diciembre se celebra una feria en la que se involucra la música, la danza, la artesanía y la cocina tradicional involucrando a la comunidad y apoyando la economía. Además, **se muestra la belleza de la mujer negra para eliminar estereotipos y racismo y hacen demostración del currulao.**



Naturaleza:

El **Parque Nacional Natural Gorgona** conformado por Gorgona y Gorgonilla, es un pequeño **paraíso de diversidad** que comprende desde ecosistemas marinos hasta bosque húmedo tropical. Gorgona fue prisión de máxima seguridad durante 25 años.

Artesanías:

Se caracteriza por hacer uso de una **técnica Eperera** con la paja tetera, una planta que se da en el monte boscoso que es procesada y convertida en bolsos, canastas, productos para el hogar y sombreros.





Iza

BOYACÁ

Apodo o sobrenombre del municipio:

Nido Verde de Boyacá



12° a 15° centígrados



Gentilicio:

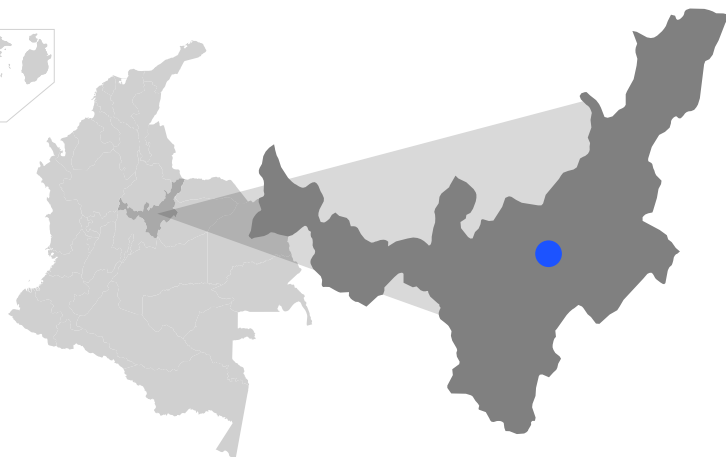
Izano



Fecha de fundación:

14 de julio de 1595

Ubicación:



Pueblos
enamoran

FONTUR
COLOMBIA

Arquitectura:

Se resalta el centro histórico del municipio, como la iglesia, casa de la cultura, etc. siendo patrimonio cultural material del municipio, **además es preciso resaltar que en todo el municipio se mantiene la arquitectura colonial.**



Naturaleza:

Con un indiscutible atractivo natural, sus maravillosos paisajes engalanan la tranquilidad y armonía que se respira en este valle, es por tanto que Al Municipio de Iza, le fue dado el nombre de **Nido Verde de Boyacá.**

Artesanal:

La elaboración de productos hechos 100% en lana de oveja.





La Macarena

META

Apodo o sobrenombre del municipio:

La Macarena



25° centígrados



Gentilicio:

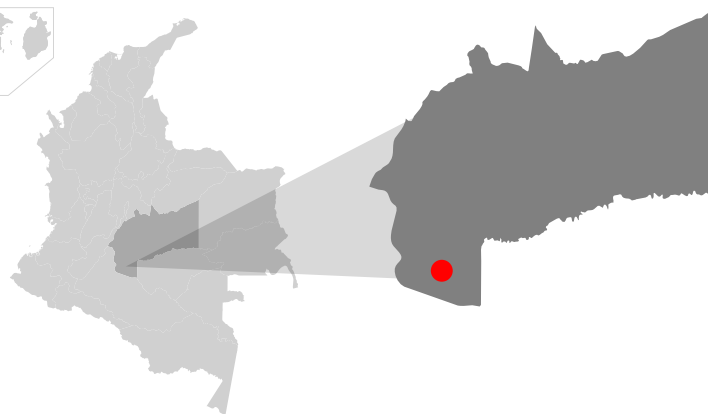
Macarenense



Fecha de fundación:

16 de noviembre de 1954

Ubicación:



Pueblos
enamoran

FONTUR
COLOMBIA



Naturaleza:

Es mundialmente reconocido por Caño Cristales, maravilla de la naturaleza que florece cuando llegan las lluvias de mitad de año. Puntualmente, cuando la Macarenia Clavijera –planta acuática endémica de esta región del país– pinta el lecho rocoso de rosado, verde y amarillo.



Historia:

Formaciones rocosas y petroglifos hacen parte del Escudo Guayanés, considerado una de las formaciones geológicas más antiguas de la Tierra y presente en América del Sur. Muy cerca hay pinturas rupestres de las comunidades indígenas que habitaron estas tierras, no se cuenta con mayor información sobre este lugar, pero se sabe que fue un lugar de culto para indígenas Tiniguas y Guayaberos





Maní

CASANARE

Apodo o sobrenombre del municipio:

Maní, Tierra de la Bandola

30° centígrados

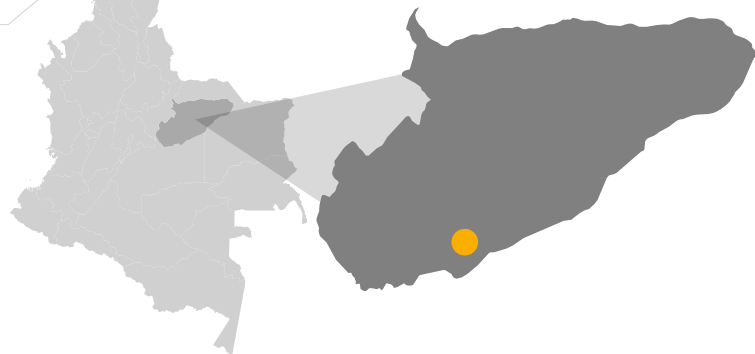
Gentilicio:

Maniceño

Fecha de fundación:

1685

Ubicación:



Pueblos
enamoran

FONTUR
COLOMBIA




Festividad:

Nicho de riqueza cultural, en modalidades como la música, el baile y la interpretación de instrumentos autóctonos de la cultura llanera en especial la **Bandola Criolla**. “**El Festival Internacional Pedro Flórez de La Bandola Llanera**”, genera un desarrollo de turismo cultural muy importante para el municipio y el departamento, reconociendo a Maní como La Capital Turística del Casanare y La Tierra de La Bandola Llanera.

Naturaleza:

Atractivos como el Río Cusiana, la Laguna del Tinije, la Laguna Popure y La Reserva Natural Tierra de Paz se pueden desarrollar diversas actividades como lo es turismo de naturaleza, senderismo, canotaje, avistamiento de flora y fauna.



Artesanías:

Productos tallados en madera como: garceros, llaveros, portallaves, servilleteros, fauna llanera, entre otros. A su vez en el municipio existe un lutier dedicado a la elaboración de instrumentos llaneros tales como: bandola, cuatro, maracas, arpa etc.

Otra rama del sector artesanal se dedica a las artes textiles en la cual se encuentran productos como chinchorros, hamacas, atarrayas y tejidos en cuero.





Marsella

RISARALDA

Apodo o sobrenombre del municipio:

Municipio verde de colombia



20° centígrados



Gentilicio:

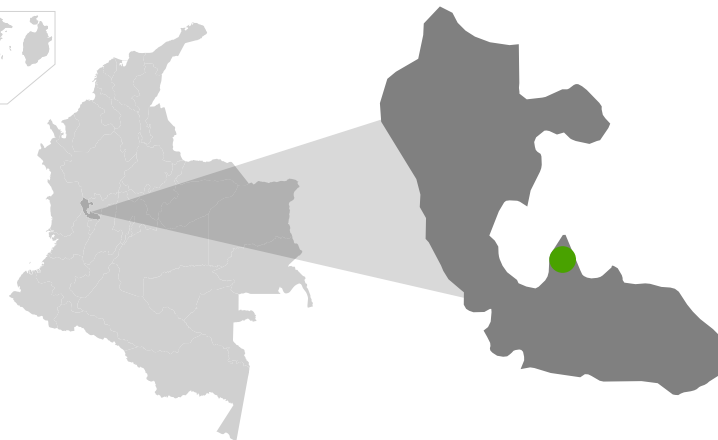
Marselles



Fecha de fundación:

18 de julio 1860

Ubicación:



Pueblos
enamoran

FONTUR
COLOMBIA

Naturaleza:

El **Parque Municipal Natural la Nona** fue creado para proteger el nacimiento de las quebradas la Nona, el Zurrumbo y el Maní, tiene un sendero de 4 km que permite apreciar la diversidad de la naturaleza el avistamiento de aves.

Festividad:

Fiestas de la Amistad se fundaron en el **marco de la cosecha cafetera** en la última semana de octubre y primera de noviembre.



Arquitectura:

La casa de la cultura es patrimonio arquitectónico del municipio con un patio de 276 metros cuadrados y 286 metros lineales de corredores, un espacio que permite visualizar el encanto arquitectónico del municipio.





Marulanda

CALDAS

Apodo o sobrenombre del municipio:

Marulanda



13° centígrados



Gentilicio:

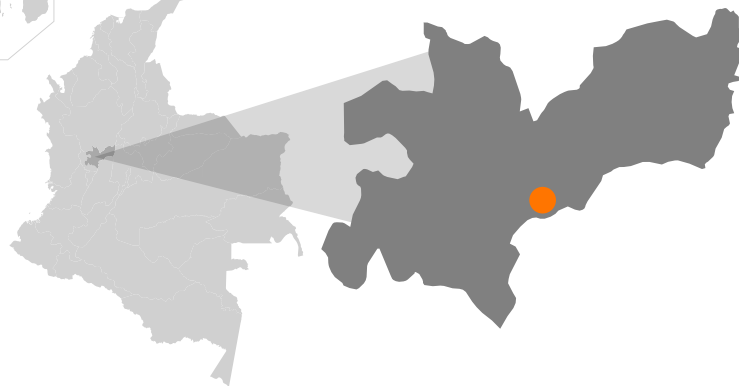
Marulandense



Fecha de fundación:

6 de octubre de 1877

Ubicación:



Pueblos
enamoran

FONTUR
COLOMBIA



Festividad:

Fiestas de la lana, la papa, la leche y la arriería. Esta festividad se celebra en el mes de agosto cada 2 años, donde se presentan actos culturales, patrimoniales y tradicionales del municipio de Marulanda, destacando así, principalmente, **más de 3.000 ovejas que desfilan por las calles del municipio**, siendo el atractivo turístico insignia y llevando en alto el nombre del municipio ovinocultor de Caldas.

Naturaleza:

Cuenta con un bosque de palma de cera.



Artesanías:

Productos elaborados con lana de oveja que hacen de este la tierra ovinocultora de Caldas.





Nuquí

CHOCÓ

Apodo o sobrenombre del municipio:

Nuquí



28° centígrados



Gentilicio:

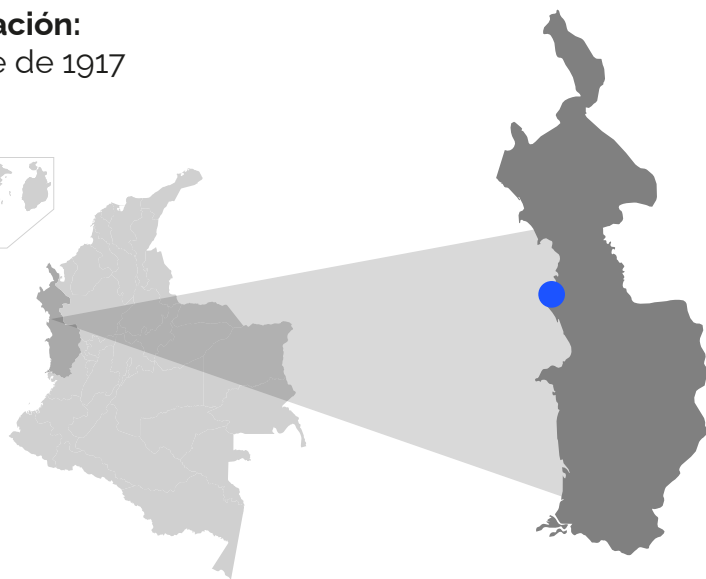
Nuquiseño



Fecha de fundación:

18 de diciembre de 1917

Ubicación:



Pueblos
en amoran

FONTUR CO
COLOMBIA

Festividad:

El Festival de la Migración en agosto, es una fiesta ambiental y cultural que promueve el cuidado del territorio y la preservación de sus especies usando como pretexto el fenómeno migratorio de aves y ballenas, que ocurre en el pacífico, entre julio y octubre de cada año. En términos folclóricos, la Cumbancha es un ritmo alegre y a veces melancólico que narra acontecimientos cotidianos, de historias de amor y trágicos. Se toca y se canta con instrumentos como la timba, los bongos, y la maraca.

Artesanías:

La comunidad Embera elabora artesanías en madera Oquendo como bastones, vasijas, lanchas y figuras de animales como el delfín, la ballena, aves y tortugas.



Naturaleza:

Cuenta con aguas cálidas que contienen sales minerales de volcán, ideales para baños medicinales y de relajación. En este recorrido, se puede disfrutar del sendero Los Anturios que le permitirá al visitante disfrutar, de la hermosa vegetación y de algunas aves, con 585 metros de recorrido desde la playa, de la comunidad de Jurubirá.

Gastronomía:

Zotea, el primer Centro Integral Gastronómico en desarrollarse en la región es una experiencia comunitaria realizada por la comunidad de Coquí. Esto se ha consolidado como un espacio de intercambio de conocimientos alrededor del uso gastronómico, **rescatando elementos de la culinaria ancestral.**





Pueblo Bello

CESAR

Apodo o sobrenombre del municipio:

Jardín del Cesar



21° centígrados



Gentilicio:

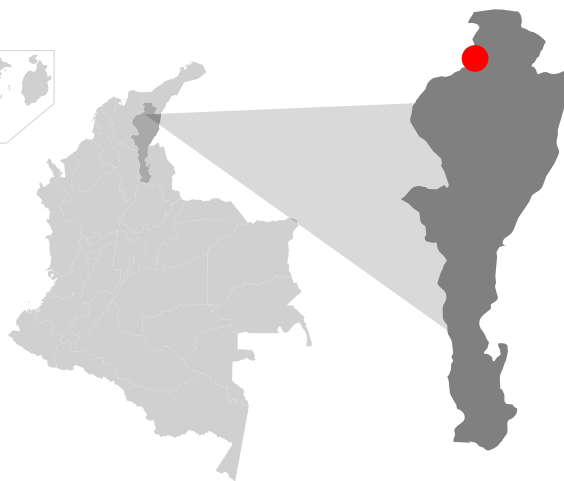
Pueblobellano



Fecha de fundación:

10 de diciembre de 1777

Ubicación:



Pueblos
en amoran

FONTUR
COLOMBIA


Histórico:

Nabusímake (tierra donde nace el sol) se encuentra escondido al interior de la Sierra Nevada de Santa Marta y es la capital espiritual los Arhuacos. Este destino permite conocer un poco más acerca de la cultura ancestral, considerando que la mayor parte de los indígenas arhuacos.



Artesanías:

Se pueden encontrar artesanías locales como mochilas arhuacas y kankuamas, esteras y collares. Además de las populares hamacas y artículos propios de la región.





Puerto Colombia

ATLÁNTICO

Apodo o sobrenombre del municipio:

Puerto Colombia



28° centígrados



Gentilicio:

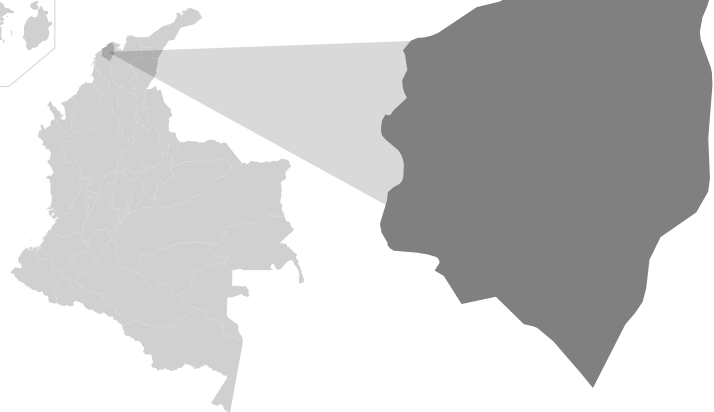
Porteño



Fecha de fundación:

31 de diciembre de 1888

Ubicación:



Pueblos
enamoran

FONTUR
COLOMBIA



Historia:

El muelle de Puerto Colombia, que **dio ingreso a Colombia a inmigrantes y maquinaria que industrializó a Barranquilla** y otras ciudades del país.

Festividad:

El Sirenato de la Cumbia, exalta la tradición cultural de este ritmo como expresión folclórica de la región, en la que un fin de semana antes del Carnaval de Barranquilla los sonidos de los tambores, la flauta de millo y el guache se mezclan entre polleras y sombreros vueltiao dándole la bienvenida a **"Su Majestad: La Cumbia"**.



Arquitectura:

Destacada por El antiguo Palacio Municipal, la estación del Ferrocarril de Bolívar, El Santuario Mariano Nuestra Señora del Carmen, el castillo de San Antonio de Salgar, la casa del telégrafo que constituyen **hoy por hoy en referente turístico e histórico**.

Naturaleza: playas





San Agustín

HUILA

Apodo o sobrenombre del municipio:

Capital arqueológica del Huila.

18° centígrados

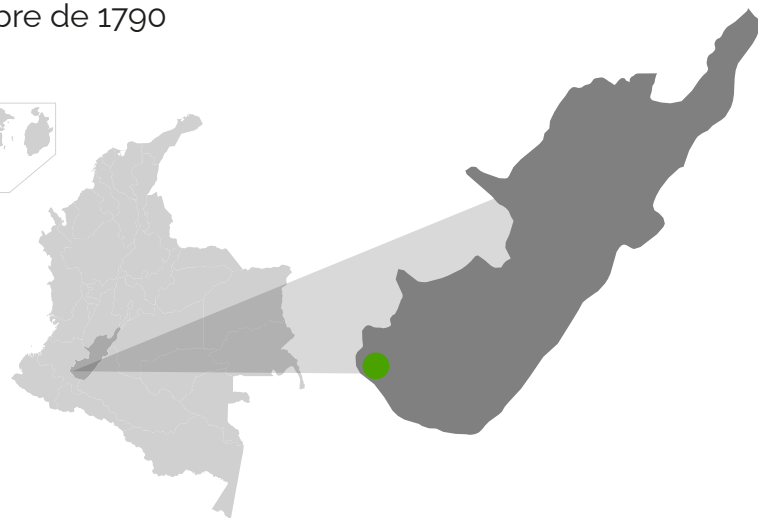
Gentilicio:

Agustinense

Fecha de fundación:

20 de noviembre de 1790

Ubicación:



Pueblos
enamoran

FONTUR CO
COLOMBIA

Naturaleza:

Cuenta con atractivos llenos de flora, fauna, fuentes hídricas, y paisajes naturales, convirtiéndolo así en lugar ideal para que los turistas gocen y disfruten de la majestuosidad y el encanto de la naturaleza. Los atractivos más reconocidos y visitados son: el **Estrecho del Magdalena** y el **nacimiento del Río Magdalena en cañón del río Magdalena**.

Arquitectura:

Gran parte de la arquitectura de las construcciones están edificadas **bajo la técnica de la tapia**, la cual consiste en construir muros apisonando tierra húmeda entre dos tablas llamadas "tapias". El lugar más reconocido en el municipio es la calle de la locería, lo más llamativo de ésta son sus balcones de madera y zócalos pintados de color verde y paredes blancas.



Historia:

Reconocido principalmente por los vestigios arqueológicos que se encuentran distribuidos por todo el territorio, la zona ha sido fuente de un gran número de investigaciones y estudios pues es el lugar más representativo y lleno de historia y enigmas sin resolver.



Pueblos
en amoran

FONTUR CO
COLOMBIA



San Jacinto

BOLÍVAR

Apodo o sobrenombre del municipio:

Tierra de la hamaca grande



27° centígrados



Gentilicio:

Sanjacintero



Fecha de fundación:

8 de agosto de 1776

Ubicación:



Pueblos
en amor

FONTUR
COLOMBIA



Naturaleza:

La reserva ambiental del bosque seco tropical “**Cerro de Maco**”, que por su altura (800msnm) se convierte en un mirador excepcional que permite observar panorámicas en el horizonte visible de los municipios vecinos, considerada también la estrella hídrica de la región.



Festividad:

Festival Nacional Autóctono de Gaitas, que se realiza durante el mes de agosto donde se promueven, difunden y se fortalecen las costumbres y tradiciones de las manifestaciones multiculturales representativas del municipio.

Artesanías:

La tejeduría de la hamaca, oficio tradicional que busca producir un material hecho a mano legendario, originario de la tradición textil de la cultura Zenú.





San Juan del Cesar

LA GUAJIRA

Apodo o sobrenombre del municipio:

Cuna de compositores de la música vallenata



30° centígrados



Gentilicio:

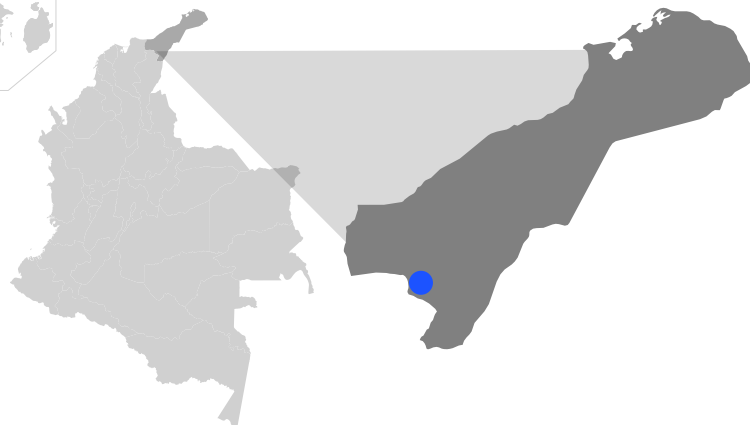
Sanjuanero



Fecha de fundación:

24 de junio de 1701

Ubicación:



Pueblos
en amoran

FONTUR
COLOMBIA

Naturaleza:

La ubicación estratégica del municipio cerca de las estribaciones de la Sierra Nevada de Santa Marta donde nace sus principales ríos el Cesar y el Ranchería en su recorrido por el territorio forma de manera natural balnearios y paisajes de inigualable belleza como el manantial de Cañaverales.

Festividad:

El municipio se destaca a nivel nacional por ser **la cuna de los más grandes compositores de la música vallenata**, en cuyas canciones se refleja el romanticismo e idiosincrasia Sanjuanera. De hecho, la fiesta más importante es el Festival Nacional de Compositores una fecha especial para deleitarse con los mejores conciertos de artistas vallenatos.



Arquitectura:

Combinación del legado español e indígena. Los primeros pobladores construyeron viviendas de barro y paja. Posteriormente con la llegada de los españoles se construyeron casas de estilo español y luego republicano.

Gastronomía:

Se destacan platos como arroz de libro y la gallina criolla guisada con yuca "donde Tina" en el barrio 20 de julio, desayunos con bollo limpio, arepas de queso de "La Cato" con acompañantes como el chicharrón y asadura. La Gran Petra Gámez se caracteriza por su especialidad en conejo guisado con coco.

Artesanías:

Es tierra de alfareros, tejedoras, hilanderos y zapateros. Se destacan artículos como mochilas y utensilios para cocinar bateas, platos, cucharas, tinajas. Así mismo, se destacan las mochilas y bolsos de fique de La Junta y las artesanías "Estrella" del corregimiento El Placer con reconocimiento del Hotel Waya Guajira.

Historia:

San Juan del Cesar es un pueblo lleno de historia custodiado por un gran acervo cultural que se trasmite de generación en generación a través de la cultura oral.





San Pelayo

CÓRDOBA

Apodo o sobrenombre del municipio:

Capital mundial del porro

28° centígrados

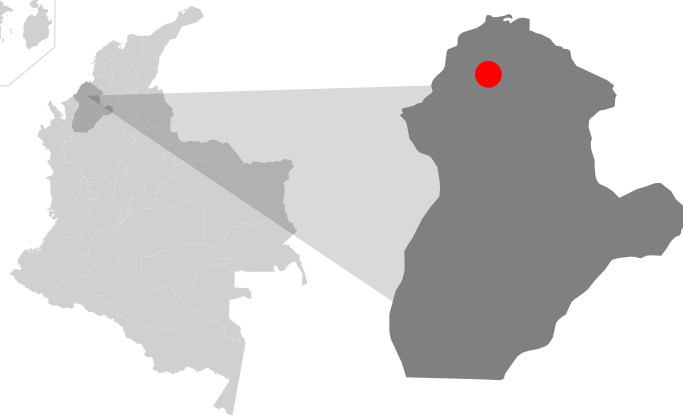
Gentilicio:

Pelayero

Fecha de fundación:

6 mayo de 1777

Ubicación:



Pueblos
en amoran

FONTUR
COLOMBIA

Festividad:

El Festival Nacional del Porro es un evento cultural que se realiza en el municipio en el cual participan más de 60 mil personas entre músicos, artesanos, bailarines, investigadores, escritores y público en general. Esta celebración recoge y muestra toda la historia de la región, a partir de la interpretación de los Porros en diferentes modalidades (palitiao o pelayero, tapao y cantao) de igual forma, da a conocer la tradicional Rueda de Fandango, la Alborada, el Desfile de Aguadoras, la ofrenda floral, entre otras manifestaciones artísticas propias del Caribe Colombiano.

Artesanías:

Se destacan los instrumentos musicales de bandas de viento.



Naturaleza:

El río Sinú que atraviesa el municipio de San Pelayo es una fuente natural donde llegan muchas personas a tomar fotografías, a bañarse en las playas que se forman en verano y hacer rutas ecológicas en canoa en donde es posible el avistamiento de muchas especies de flora y fauna en todo su alrededor.

Arquitectura:

Tres obras que evocan la historia de San Pelayo, tres lugares con una arquitectura de gran valor cultural, la histórica Casa del Porro, donde funciona la galería, la antigua escuela Domiciana Galvan, infraestructura dedicada actualmente a las actividades culturales y la Iglesia San Juan Pelayo, las dos primeras con una arquitectura colonial llena de historia que llama la atención a los visitantes y la de la iglesia un poco más neoclásica, cargada de religiosidad en cada una de sus estructuras.





San Sebastián de Mariquita

TOLIMA

Apodo o sobrenombre del municipio:

Cuna de la Real Expedición Botánica



27° centígrados



Gentilicio:

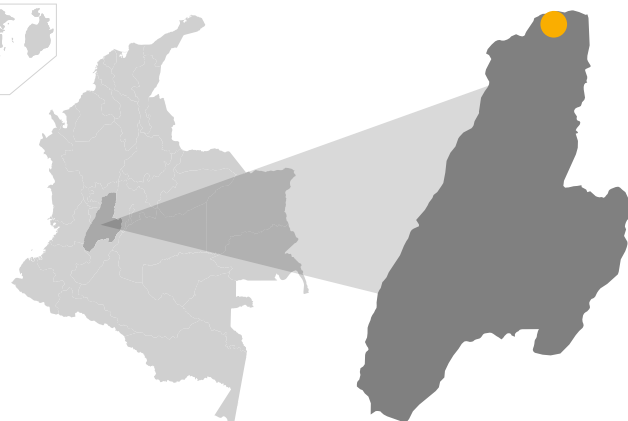
Mariquiteños



Fecha de fundación:

28 de agosto de 1551

Ubicación:



Pueblos
en amoran

FONTUR
COLOMBIA



Festividad:

Cuenta con la festividad del **Concurso de Cuerda Denominado El Mangostino de Oro**, Festival que se realiza anual mente durante el mes de agosto este festival atrae a músicos de cuerda de todo el país (duetos y tríos) por su gran reconocimiento.

Arquitectura:

La **Iglesia de San Sebastián** data del año de **1557**, en su entrada principal encontramos en alto relieve el escudo del sumo pontífice que solo lo tienen tres iglesias en Colombia, fue construida con piedras traídas de ríos y madera de selvas cercanas, esta iglesia consta de tres naves dos laterales y una central, su torre inicialmente fue construida de tres cuerpos y con terminación en aguja, después fueron agregados dos cuerpo y dándole terminación en cúpula, en el campanario encontramos la estatua de Gonzalo Jiménez de Quezada.



Histórico:

Cuna de la Real Expedición Botánica dirigida por el español José Celestino Mutis, fue el evento científico más importante durante el siglo XVIII para el país.

Gastronomía:

Pan mariquiteño.





Sandoná

NARIÑO

Apodo o sobrenombre del municipio:

Ciudad Dulce de Nariño



20° centígrados



Gentilicio:

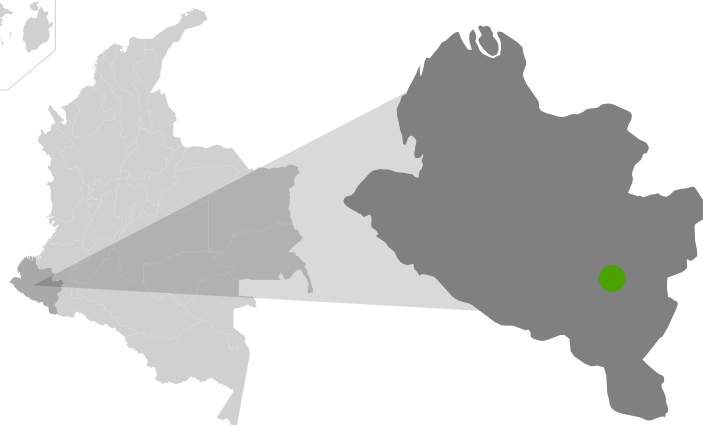
Sandoneño



Fecha de fundación:

12 de octubre de 1868

Ubicación:



Pueblos
enamoran

FONTUR
COLOMBIA

Festividad:

Durante el mes de agosto, en la época más cálida del año, se celebran las Fiestas de Verano. En esta festividad los Sandoneños celebran con agrupaciones musicales y orquestas de carácter nacional e internacional visitantes y lugareños se dan cita en la plaza central de este municipio, para unirse a esta fiesta, en el día se ven en las calles diferentes exposiciones artesanales con las obras elaboradas en paja toquilla.

Naturaleza:

La Cascada La Joaquina ubicado a 4 kilómetros del sector urbano, donde se impone la naturaleza y paisajes únicos en el municipio nariñense. La Cascada de Belén, una majestuosa cascada ubicada al oriente del sector urbano del municipio de Sandoná, en el barrio Belén por lo que lleva su nombre, tiene 125 metros de altura y un esplendor de caída de agua de 50 metros, la cubre una pequeña área de bosque y se adorna con las montañas de este municipio.

Historia:

La piedra Chura constituye uno de los monumentos arqueológicos más importante de esta región. Mide 15 metros de altura y 7 metros de ancho, aproximadamente. Es una formación rocosa del altura y anchura considerable, que fue centro mítico religioso. En ciertas horas del día y de la noche se observan figuras humanas y de animales. Así mismo, Son 21 petroglifos los que se encuentran en el municipio, los petroglifos en Sandoná son testimonios de la presencia de la cultura Quillacinga en estos territorios del centro occidente del departamento de Nariño.

Arquitectura:

Una de las obras más bellas de América, la Basílica Nuestra Señora del Rosario declarada bien de interés cultural de carácter nacional. Este importante templo neogótico de 66 metros de altura, posee tres naves y cinco entradas, para su construcción se utilizó principalmente la piedra sillar encontrada en la rívera del río Ingenio, en su interior se encuentra la majestuosa imagen del Señor de los Milagros tallado en madera de cedro.

Gastronomía:

La Choriza Sandoneña, embutido de carne de cerdo molida y aderezada con condimentos naturales, que se le realiza el proceso de secado y ahumado al fuego el cual le da un sabor único; el Helado de Paila a base de leche batido en paila de bronce sobre base de hielo; el Chirle (dulce de jalea de pata). **Pasteles de yuca:** elaborados a base de yuca y queso, nuestros atractivos gastronómicos se encuentran disponibles alrededor de la plaza parque donde propios y turistas se deleitan su exquisito y único sabor y la experiencia de conocer su preparación.

Artesanías:

Reconocido por nuestras artesanías a nivel nacional e internacional, el sombrero Sandoneño, con denominación de origen certificación entregada por la Superintendencia de Industria y Comercio en el año 2011.





Tenjo

CUNDINAMARCA

Apodo o sobrenombre del municipio:

El Boquerón



14° centígrados



Gentilicio:

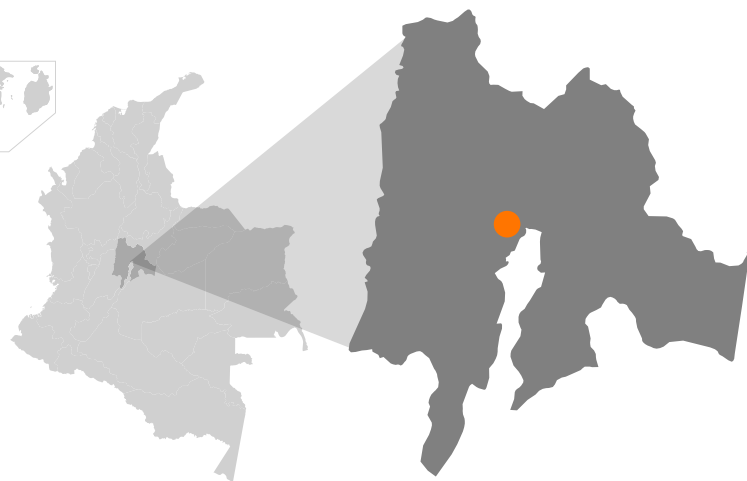
Tenjano



Fecha de fundación:

8 de abril de 1603

Ubicación:



Festividad:

Festival de la ruana y la música campesina: Este festival es reconocido departamental y nacionalmente, puesto tiene por objetivo resaltar y rescatar la riqueza de las tradiciones artesanales, la música campesina y demás tradiciones relevantes para el campo en el municipio y la región, a ritmo de las mejores agrupaciones musicales del orden local, departamental y nacional, la Administración Municipal de Tenjo lleva a cabo el festival cada año con gran acogida e impacto positivo en el territorio.

Naturaleza:

Peña de Juaica: es el pico más alto de la sabana de Bogotá, a 3250 metros sobre el nivel del mar, cuenta con una gran riqueza de flora y fauna nativa.



Artesanías:

Souvenir de Tenjo un hermoso trabajo de un artesano del municipio el cual este tallado en madera de pino, asimismo un **Tapiz Templo colonial hecho en fieltro en lana natural** las cuales han sido reconocidas por Artesanías de Colombia los cuales resaltan la identidad del municipio, evocando elementos y materias primas del entorno en objetos de uso cotidiano.



Pueblos
en amoran

FONTUR CO
COLOMBIA



Tuchín

CÓRDOBA

Apodo o sobrenombre del municipio:
Tuchín

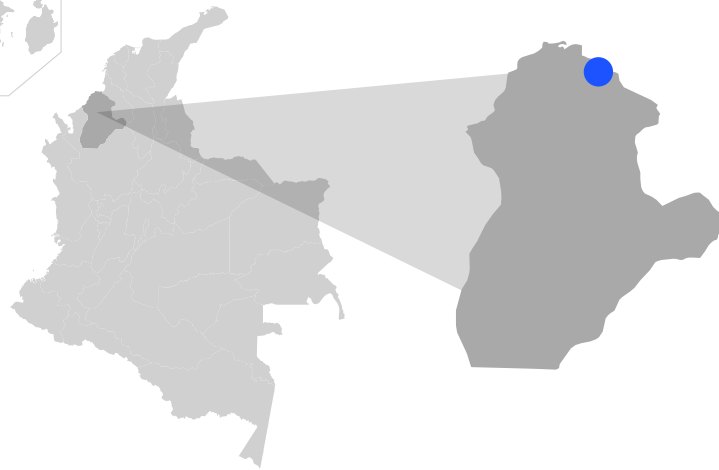


35° centígrados



Gentilicio:
Tuchinero

Ubicación:




Pueblos
en amoran

FONTUR CO
COLOMBIA

Naturaleza:

Uno de los lugares más visitados es El Peñón y La Piedra que llora, atractivos de agua dulce ideal para refrescarse de las altas temperaturas, así como divisar una amplia variedad de fauna y flora.

El parque principal de Tuchín es el lugar ideal para el esparcimiento y reunión con amigos. Un espacio que cuentan con un hermoso diseño y grandes árboles que brindan sombra a los visitantes.



Artesanías:

El Centro Artesanal Mexión es visitado por muchos turistas por su forma cultural y a su vez por su gama de artesanías elaboradas en caña flecha. Tuchín es también uno de los principales municipios en fabricar el sombrero vueltiao que es un símbolo de Colombia.





Villagarzón

PUTUMAYO

Apodo o sobrenombre del municipio:
Villagarzón corazón del Putumayo



28° centígrados



Gentilicio:
Villagarzonense



Fecha de fundación:
8 de diciembre de 1946

Ubicación:



Naturaleza:

En el Municipio de Villagarzón, localizado en el piedemonte de la Llanura amazónica formando atractivos como cascadas, ríos, reservas naturales, fauna, flora y el majestuoso paisaje, son algunas de las maravillas que brinda nuestra región Andino amazonica. Ríos cristalinos como el Vides que se convierten en piscinas naturales, cascadas como el salto del indio, reservas como el escondite y selva vides.



Histórico:


"El caserío de Urcusique" primera población fundada los arrieros que transitaban el camino pasando por Sacha mates y Mocoa, desde allí continuar a Puerto Asís. Urcusique, un punto obligado para pernoctar y descansar por arrieros que con mulas al lomo llevaban los productos de primera necesidad hacia Puerto asís, ya que no existía carretera. En algunas partes se conserva el camino real de esa entonces época de la década de los 30 y 40, por donde pasaron los soldados del batallón Boyacá y se dirigían al conflicto colombo peruano. Campamento, espacio para alojar arrieros y en su honor cada 6 meses celebraban misa celebrada por el sacerdote de la capital Moco.





El progreso
es de todos

Mincomercio



Pueblos que
enamoran

FONTUR 
COLOMBIA